

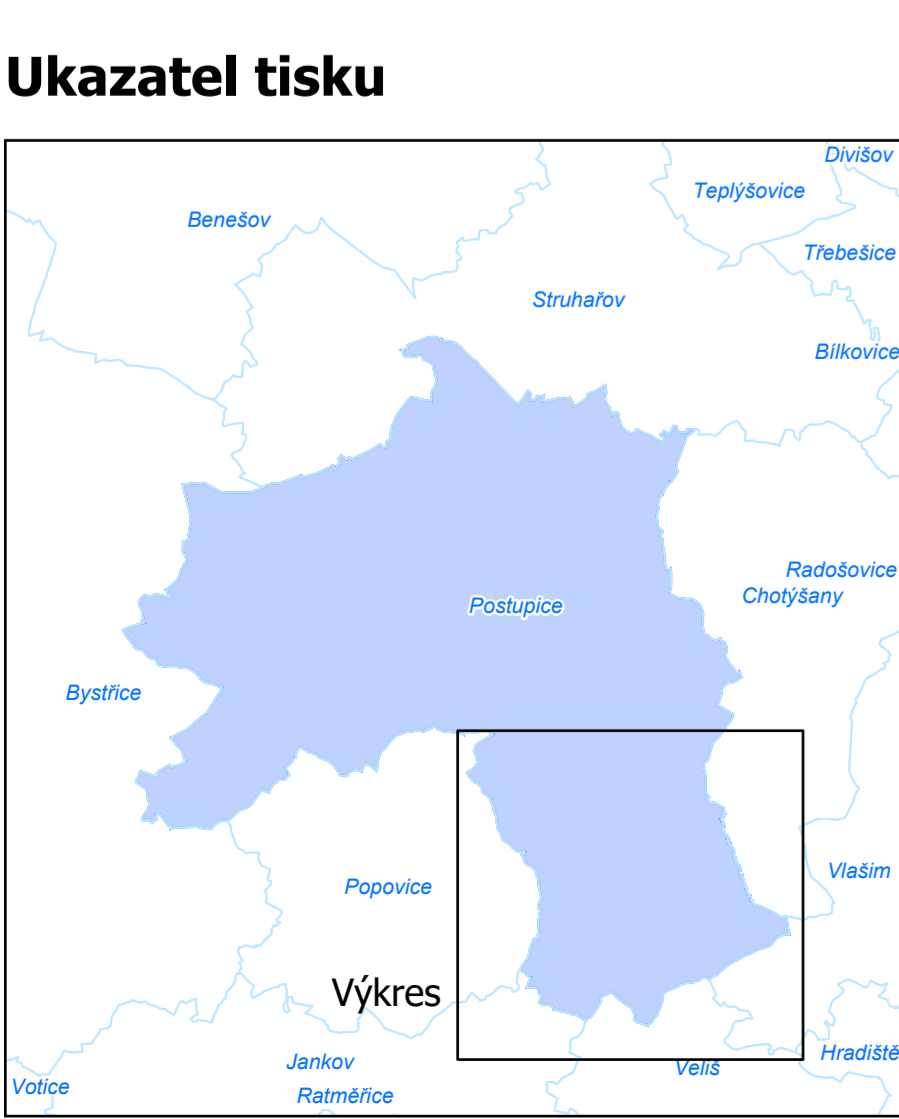
Chočňany

Popovice

Jankov

Věš

- Legenda**
- Veřejně prospěšné stavby, veřejně prospěšná opatření, stavby a opatření k zajištění ochrany a bezpečnosti státu a plochy asanace
  - VD - VPS dopravní infrastruktury
  - VP - VPS veřejného prostранství
  - VU - VPO pro vyňatí prvků územního systému ekologické stability
- Grafické pozadí**
- Parcely KN
  - Katastrální území
  - Vnitřní křesba KM
  - Řešené území



Označení správního orgánu, který územní plán vydal: **Zastupitelstvo obce Postupice**

Jméno a příjmení, funkce, podpis oprávněné úřední osoby pořizovatele: \_\_\_\_\_ Otisk úředního razítka: \_\_\_\_\_


Nabytí účinnosti změny č.1 územního plánu: \_\_\_\_\_



**Spolufinancováno  
Evropskou unií**



**MINISTERSTVO  
PRO MÍSTNÍ  
ROZVOJ ČR**

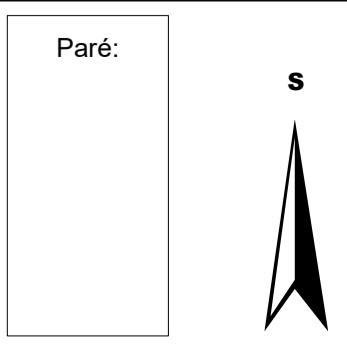


**ÚZEMNÍ PLÁN POSTUPICE - ZMĚNA č.1**

**Výkres VPS, VPO a asanací  
návrh pro společné jednání  
a veřejné projednání  
červen 2026**

Výkres č. **1**

Zpracovatel:  
Projektant:  
Ing.arch. Tomáš Russe  
ČKA 03228  
Návrh ÚSES:  
Ing. Milena Morávková  
ČKA 02305



M 1:5000 - TISK JIŽNÍ ČÁST