







JEVY INFORMATIVNÍ



 biotop vybraných zvláště chráněných druhů velkých savců - migrační koridor

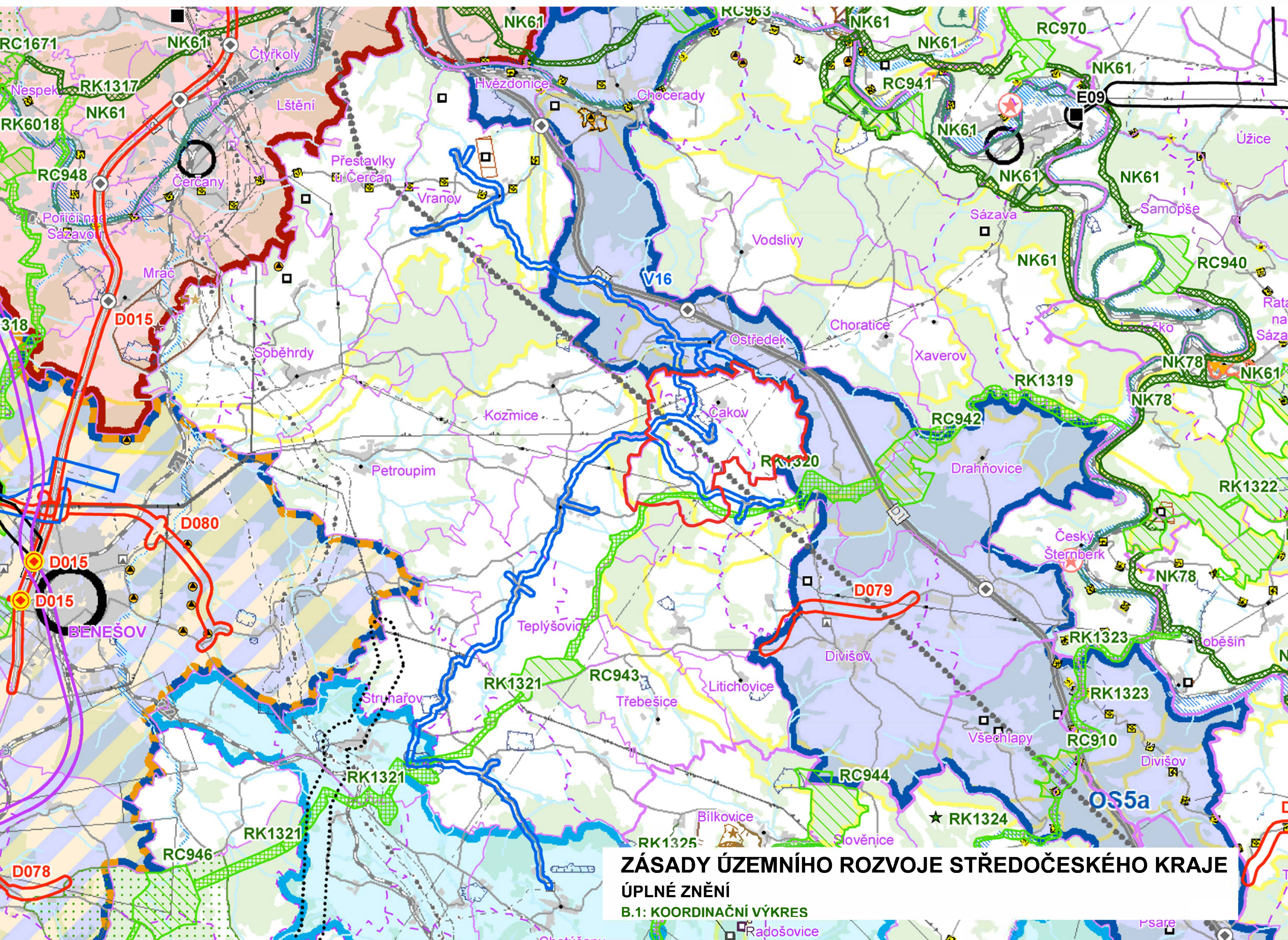
TECHNICKÁ INFRASTRUKTURA

 nadzemní el. vedení 400 kV
 nadzemní el. vedení 220 kV
 nadzemní el. vedení 110 kV
 plynovody VTL
 dálkové přivaděče pitné vody

JEVY NÁVRHOVÉ

PLOCHY A KORIDORY NADMÍSTNÍHO VÝZNAMU

 V15 koridor pro zásobování vodou
 regionální biokoridor
 NC2001 kód prvku ÚSES



5

ŠIRŠÍ VZTAHY - ODŮVODNĚNÍ ÚP ČAKOV

M 1 : 50 000
ŘÍJEN 2024



řešené území - Obec Čakov, které se skládá z katastrálního území Čakov; Tatouňovice, Vlkov u Čakova (Středočeský kraj)

Ze Zásad územního rozvoje Středočeského kraje v aktuálním znění (dále jen ZÚR) tj. po 1., 2., 3., 6., 7., 10., 11. a 8. aktualizaci vyplývá respektovat kromě respektování obecných priorit územního plánování kraje a dále tyto prvky ochrany:

- ochrana systému regionálního ÚSES (RK 1320),
- biotop vybraných zvláště chráněných druhů velkých savců - migrační koridor
- ochrana vodních zdrojů,
- ochrana dopravní infrastruktury (silnice III třídy, cyklotrasa),
- ochrana technické infrastruktury (nadzemní vedení nadřazené a přenosové soustavy ZVN 400 kV, VVN 110kV, významné radioreléové paprsky; VTL plynovod; štolový vodovodní přivaděč Želivka - Praha včetně OP.

ZÚR v aktuálním znění navrhuje koridor V16 - skupinový vodovod CHOPOS Vranov - Ostředek pro rozšiřování a zkvalitňování zásobování vodou nadmístního významu. Skupinový vodovod již byl v rámci řešeného území realizován.

projektant:

Ing. arch. Michaela Štádlarová
 spolupráce:
 Ing. Milena Morávková
 Ing. Robert Adam
 adresa:
 Na Míčance 2717 /2g,
 160 00 Praha 6
www: atelierstadlerova.cz

ZÁSADY ÚZEMNÍHO ROZVOJE STŘEDOČESKÉHO KRAJE

ÚPLNÉ ZNĚNÍ
B.1: KOORDINAČNÍ VÝKRES

Ing. arch. Michaela Štádlarová
 autorizovaný architekt ČKA 03 121