
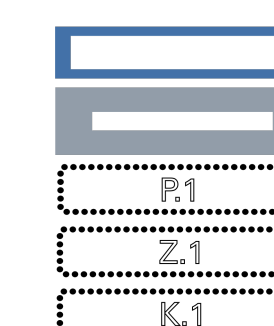
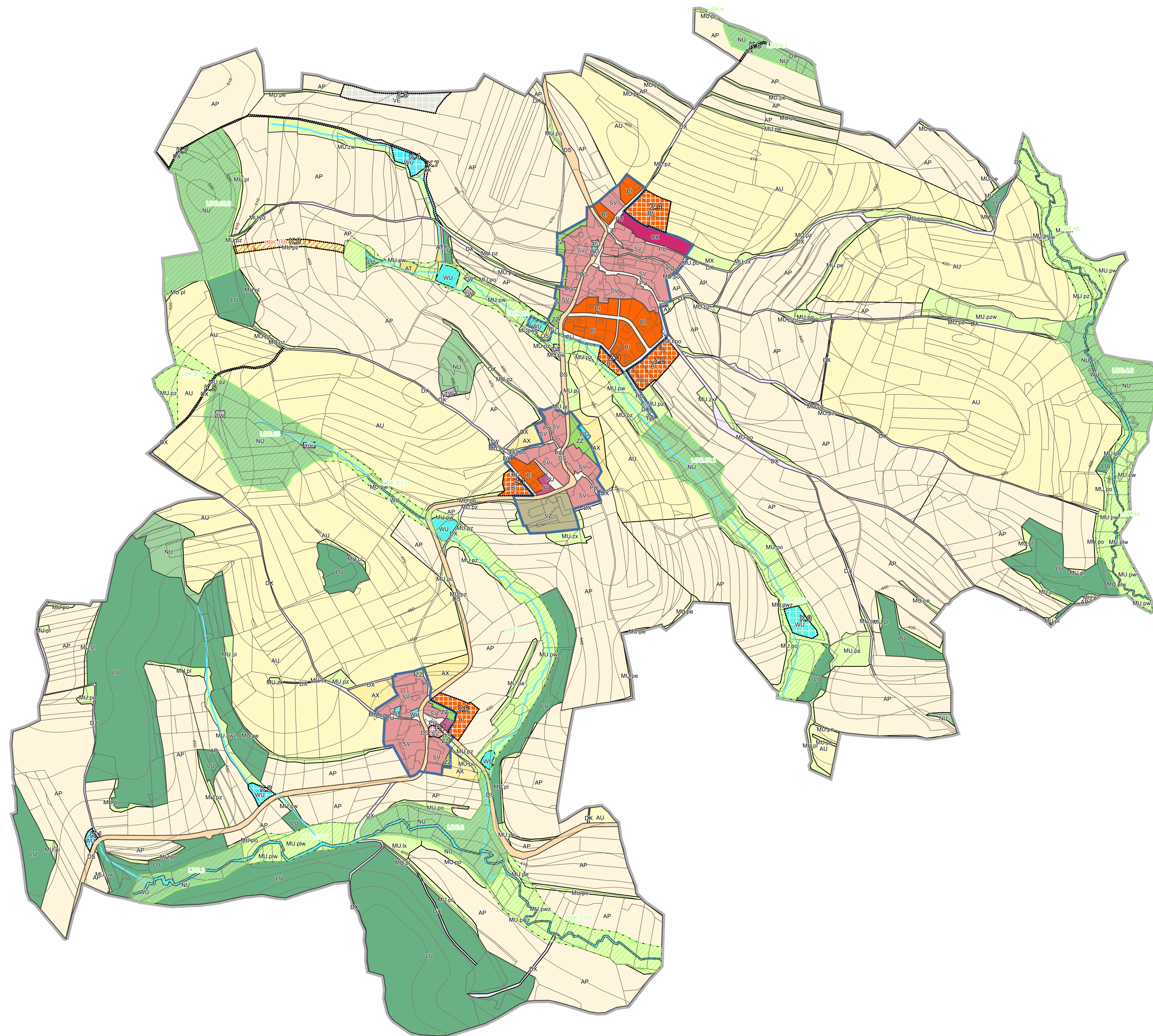


2

# HLAVNÍ VÝKRES ÚZEMNÍ PLÁN ČAKOV



M 1 : 5 000  
ŘÍJEN 2024



| stav | návrh |
|------|-------|
| BS   | BS    |
| SV   | SV    |
| OV   | OV    |
| OS   | OS    |
| PU   | PU    |
| ZZ   | ZZ    |
| DS   | DS    |
| DX   | DX    |
| VZ   | VZ    |
| VE   | VE    |
| TW   | TW    |
| TE   | TE    |
| WU   | WU    |
| LU   | LU    |
| AU   | AU    |
| AP   | AP    |
| AT   | AT    |
| AX   | AX    |
| NU   | NU    |
| MX   | MX    |
| MU   | MU    |

**LEGENDA**  
 zastavěné území k 8. 2. 2024  
 řešené území  
 plochy přestavby  
 zastavitelné plochy  
 plochy změn v krajině

**PŘEKRYVNÁ ZNAČENÍ  
územní systém ekologické stability**  
 regionální biokoridor stav  
 lokální biokoridor stav  
 lokální biokoridor návrh  
 lokální biocentrum stav

**plochy s rozdílným způsobem využití (RZV)**  
 hranice ploch s rozdílným způsobem využití  
 bydlení individuální  
 smíšené obytné venkovské  
 občanské vybavení veřejné  
 občanské vybavení komerční  
 občanské vybavení - sport  
 veřejná prostranství všeobecná  
 zeleň - zahrady a sady  
 doprava silniční  
 doprava jiná  
 výroba zemědělská a lesnická  
 výroba energie z obnovitelných zdrojů  
 technická infrastruktura - vodní hospodářství  
 technická infrastruktura - energetika  
 vodní a vodohospodářské všeobecné  
 lesní všeobecné  
 zemědělské všeobecné  
 zemědělské - pole a trvalé travní porosty  
 zemědělské - trvalé kultury  
 zemědělské jiné  
 přírodní všeobecné  
 smíšené nezastavěného území jiné  
 smíšené nezastavěného území všeobecné:  
 MU.p- přírodní priority  
 MU.z- zemědělství extenzivní  
 MU.l- lesnictví extenzivní  
 MU.w- vodohospodářské zájmy  
 MU.e- erozně ohrožené  
 MU.o- ochrana proti ohrožení území  
 MU.r- rekreace nepobytová  
 MU.x- jiné specifické využití

### Záznam o účinnosti:

označení správního orgánu  
který poslední změnu vydal

Zastupitelstvo obce Čakov  
označení správního orgánu

datum nabytí účinnosti

oprávněná  
úřední osoba  
pořizovatele

Mgr. Martin Schovánek - starosta  
s osobou oprávněnou k výkonu územní plánovací činnosti

razítko a podpis

projektant:  
Ing. arch. Michaela Štádlarová  
spolupráce:  
Ing. Milena Morávková  
Ing. Robert Adam  
adresa:  
Na Mičance 2717/2g,  
160 00 Praha 6  
www.atelierstadlerova.cz

Ing. arch. Michaela Štádlarová  
autorizovaný architekt ČKA 03 121