






Legenda

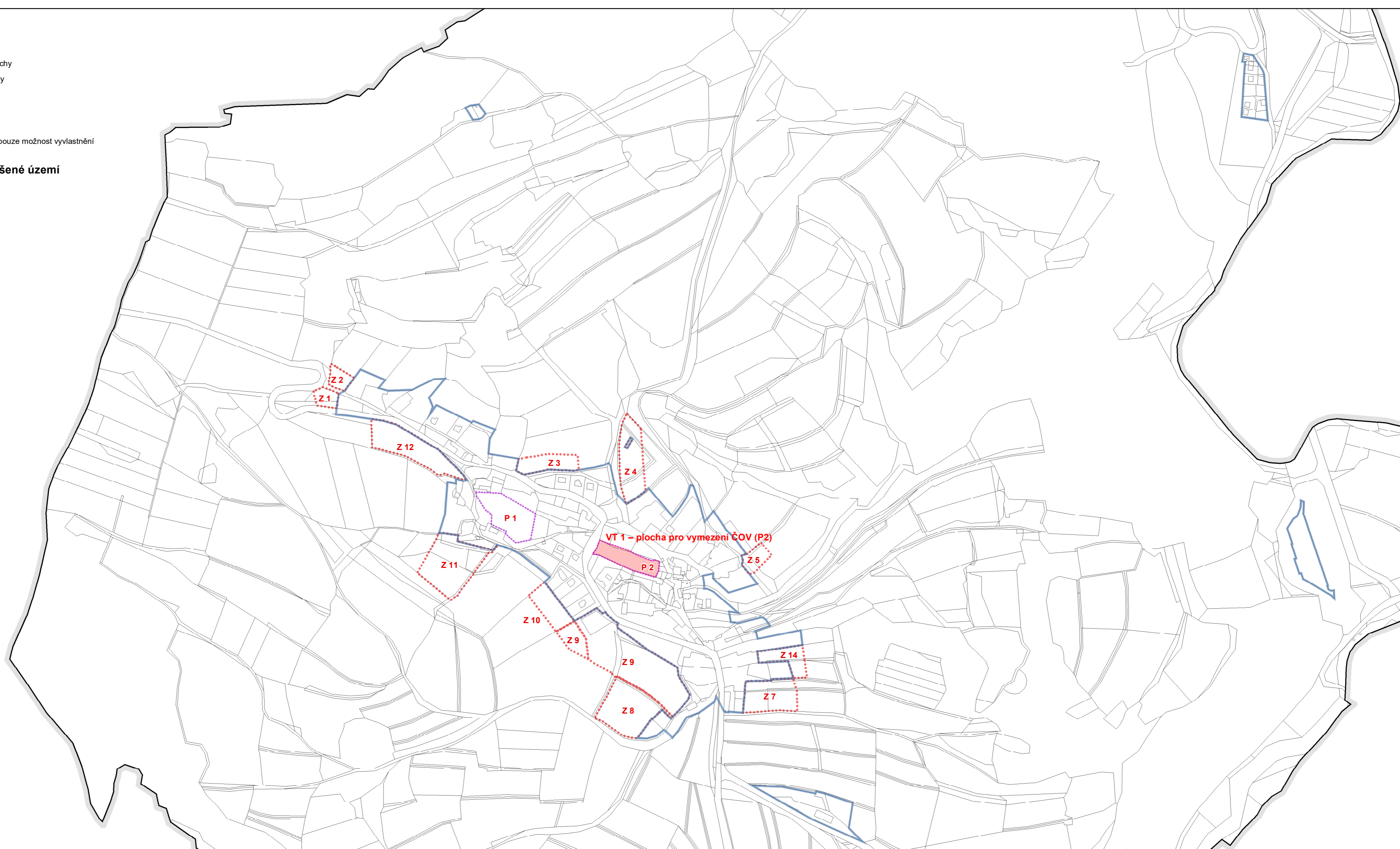
-  Hranice zastavěného území
-  Plochy změn - zastavitelné plochy
-  Plochy změn - plochy přestavby
-  Hranice řešeného území

Plochy VPS a VPO

-  Skupina V - v ÚP je navržena pouze možnost vyvláštění

Grafika pozadí a mimo řešené území

-  Parcely KN



ÚZEMNÍ PLÁN VŠECHLAPY

- úplné znění po změně č.1

Výkres veřejně prospěšných
staveb, opatření a asanací
březen 2022
OOP č. 1/2022

M 1:5000

Výkres č.

3

Zpracovatel:

Projektant:
Ing.arch. Tomáš Russe
ČKA 03228

Paré:

S



Označení správního orgánu, který územní plán vydal: **Zastupitelstvo Obce Všechlapy**

Jméno a příjmení, funkce, podpis
oprávněné úřední osoby pořizovatele:
Martin Matějka, referent úřadu
územního plánování MěÚ Vlašim

Otisk úředního razítka:

Městský úřad Vlašim
Odbor výstavby
a územního plánování

Nabytí účinnosti změny č.1: 14.9.2022