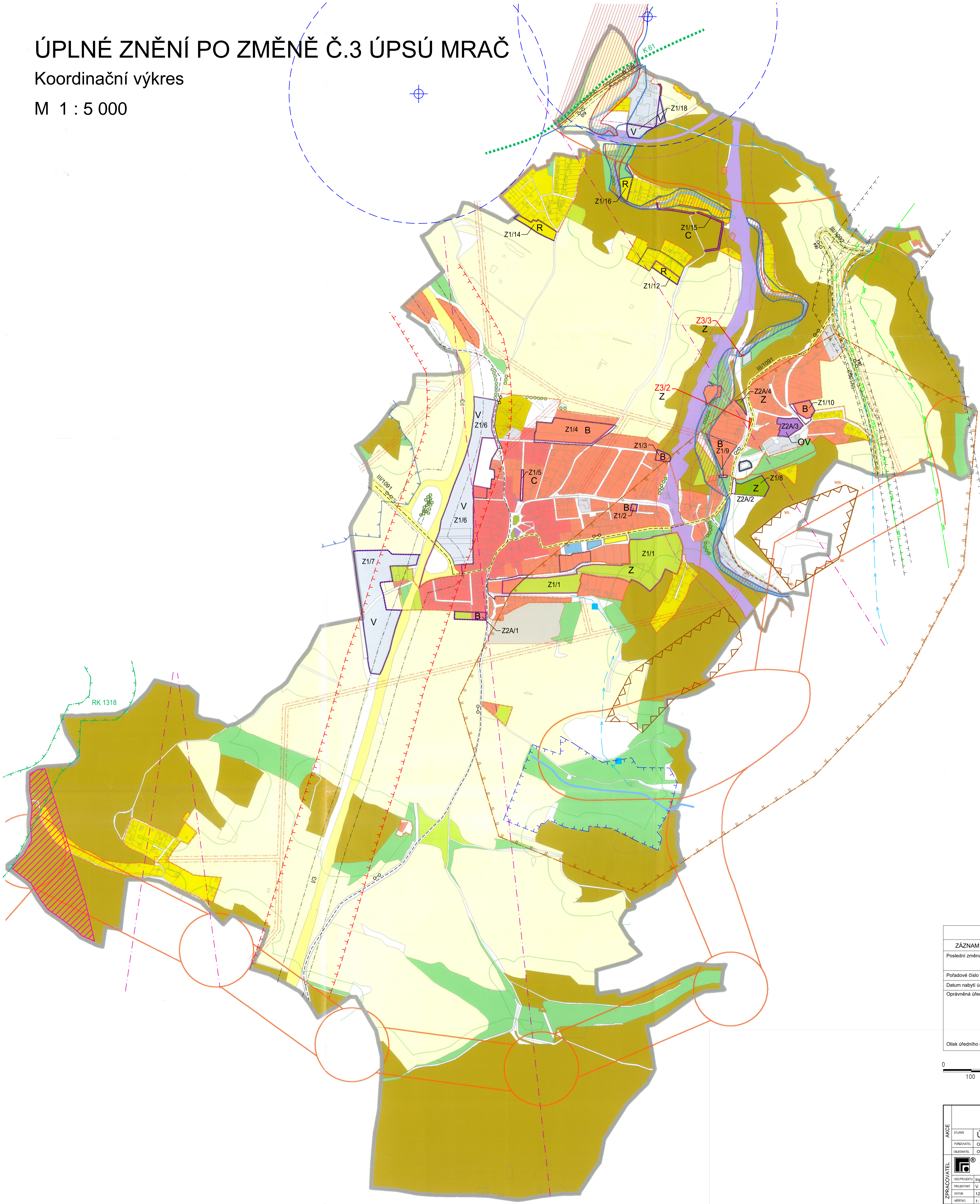


# ÚPLNÉ ZNĚNÍ PO ZMĚNĚ Č.3 ÚPSÚ MRAČ

Koordinální výkres

M 1 : 5 000



## LEGENDA

- HRANICE OBCE
- HRANICE ŘEŠENÝCH LOKALIT
- HRANICE ZASTAVĚNÉHO ÚZEMÍ
- HRANICE ZASTAVITELNÝCH PLOCH

## PLOCHY S ROZDÍLNÝM ZPŮSOBEM VYUŽITÍ

### URBANIZOVANÉ ÚZEMÍ

- OBYTNÁ ÚZEMÍ (B)
- OBYTNÁ ÚZEMÍ - REZERVA
- ÚZEMÍ VENKOVSKÉ ZÁSTAVBY
- PLOCHY OBČANSKÉHO VYBAVENOSTI (OV)
- ÚZEMÍ REKREACE A SPORTU
- INDIVIDUÁLNÍ REKREAČNÍ CHATY (R)
- CHATY NA LESNÍ PŮDĚ
- PLOCHY VÝROBY A TECHNICKÉHO VYBAVENÍ (V)
- PLOCHY ZEMĚDĚLSKÉ VÝROBY
- PLOCHY ZELENĚ V SÍDLĚ (Z)
- SILNICE I. II. A III. TŘÍDY
- MÍSTNÍ KOMUNIKACE A CESTY, VEŘEJNÁ PROSTRANSTVÍ
- PLOCHY ŽELEZNICE

### NEURBANIZOVANÉ ÚZEMÍ

- ZEMĚDĚLSKÁ PŮDA - ORNÁ
- ZEMĚDĚLSKÁ PŮDA - LOUKY A PASTVINY
- ZEMĚDĚLSKÁ PŮDA - ZAHRADY
- LESY A SOUVISLÉ STROMOVÉ POROSTY
- STROMORADÍ, LINIOVÉ KŘOVINY
- VODNÍ TOKY A PLOCHY
- NEPLODNÁ PŮDA, OSTATNÍ PLOCHY

### LIMITY VYUŽITÍ ÚZEMÍ

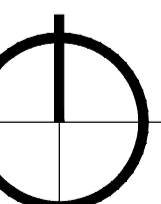
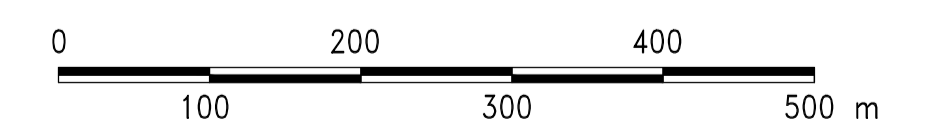
- HRANICE ÚZEMNÍHO SYSTÉMU EKOLOGICKÉ STABILITY
- OCHRANNÉ PÁSMA DRÁHY
- OCHRANNÉ PÁSMA SILNICE I. A III. TŘÍDY
- NEMOVITÉ KULTURNÍ PAMÁTKY, OCHRANNÉ PÁSMA
- HRANICE PÁSMO 50 m OD HRANICE POZEMKŮ URČENÝCH K PLNĚNÍ FUNKCI LESA
- DOBÝVACÍ PROSTOR MRAČ
- PHO LOMU
- CHRÁNĚNÉ LOŽISKOVÉ ÚZEMÍ
- VRCHNÍ VEDENÍ VN, OCHRANNÉ PÁSMA
- HRANICE AKTIVNÍ ZÁPLAVOVÉ ZÓNY Q20
- ZÁPLAVOVÉ ÚZEMÍ Q100
- HRANICE OCHRANNÉHO PÁSMO 2. STUPNĚ (VNITŘNÍ ČÁST)

### NÁVRH

- VI. Transitní železniční koridor - železniční tratě 220 Praha - Bystřice u Benešova
- Koridor rozšíření silnice I/3 Mírošovice - Benešov
- Plynovod VVTL s ochranným pásmem
- Plynovod VTL s ochranným pásmem
- Vodovod Javorník Benešov
- Vodní zdroje
- Ochranné pásmo vodního zdroje
- Rádiové směrové spoje
- Ochranné pásmo nadregionálního biokoridoru K61 Střelčovice - Chrástbožský les
- Regionální biokoridor RK 1318
- Cyklotrasy
- Výhradní ložiska bilancovaná
- Dobývací prostor
- Vřty a prameny CHMÚ a jejich ochranná pásma

## ÚPLNÉ ZNĚNÍ ÚPSÚ MRAČ

ZÁZNAM O ÚČINNOSTI PLATNÉHO ZNĚNÍ ÚPSÚ MRAČ PO ZMĚNĚ Č.3	
Poslední změnu vydalo:	Zastupitelstvo obce Mrač
Pořadové číslo změny:	3
Datum nabytí účinnosti poslední změny:	
Oprávněná úřední osoba pořizovatele:	František Zvolský Starosta obce
Otlisk úředního razítka:	



## ÚPSÚ MRAČ

STUPNEK	Úplné znění po změně č.3			ČÍSLO VÝKRESU	2.1
POŘIZOVATEL	Obec Mrač	OPR. MRAČ	BENEŠOV / STŘEDOČESKÝ	ČÍSLO VÝKRESU	2.1
OBJEDNATEL	Obec Mrač	ZAK.ČÍSLO	2016 - 039		
ZPRACOVATEL	<b>C.H.S. Praha s.r.o.</b> PROJEKČNÍ A INŽENÝRSKÁ SPOLEČNOST Osadní 12, 170 00 Praha 7 tel. 773656275, fax 220510048 e-mail: projekce@chspraha.cz				
VED. PROJEKTANT	Ing. arch. J. SIXTA	OSB			
PROJEKTANT	V. FRIEDRICHOVÁ				
DŮM	4/2016				
VEŠTĚNÍ	1:5000				
<b>KOORDINAČNÍ VÝKRES</b>					