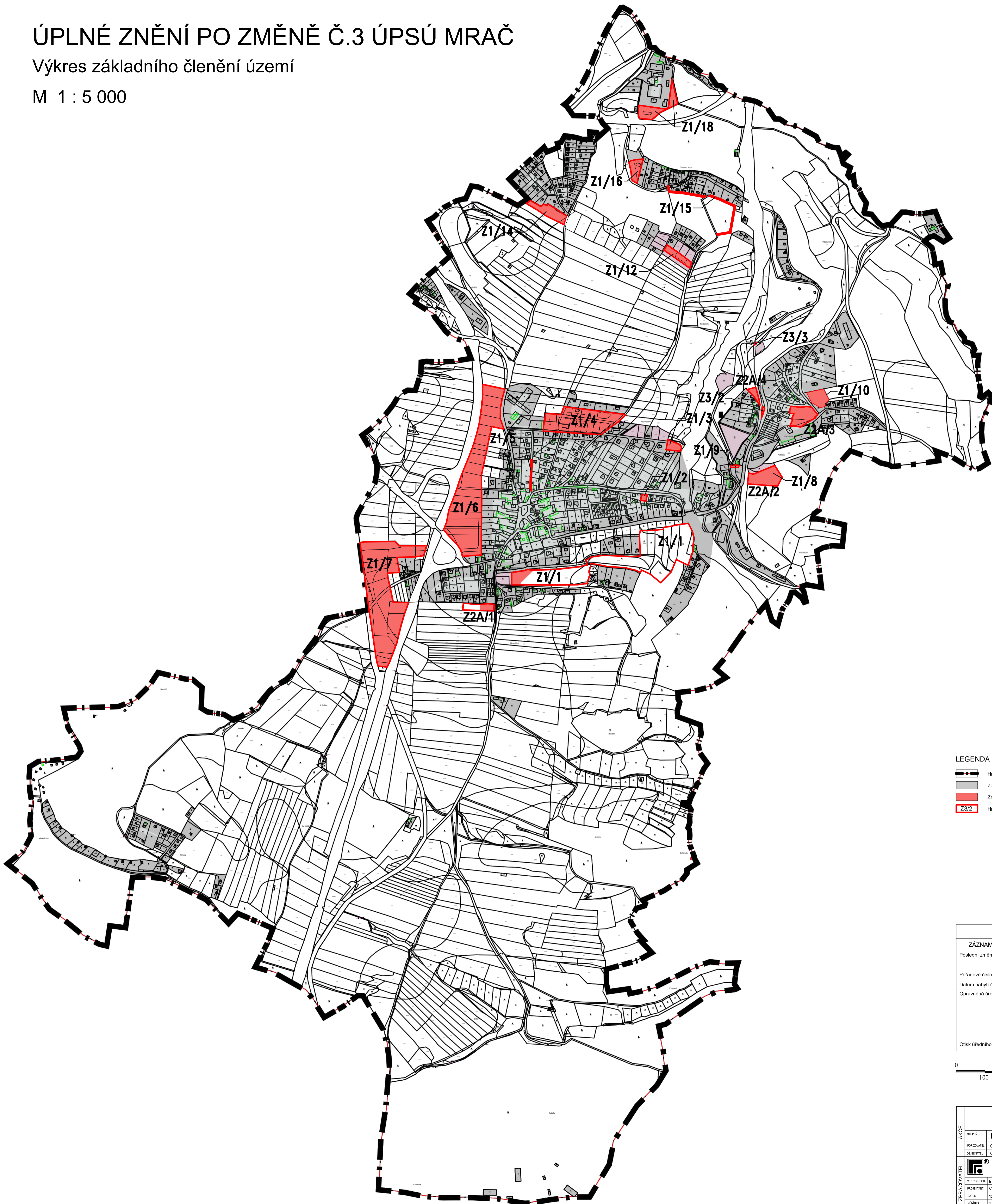


# ÚPLNÉ ZNĚNÍ PO ZMĚNĚ Č.3 ÚPSÚ MRAČ

Výkres základního členění území

M 1 : 5 000



## LEGENDA

- Hranice řešeného a katastrálního území
- Zastavěné plochy
- Zastaviteřné plochy
- Hranice a označení změn č.1, 2, 3/číslo změny

## ÚPLNÉ ZNĚNÍ ÚPSÚ MRAČ

ZÁZNAM O ÚČINNOSTI PLATNÉHO ZNĚNÍ ÚPSÚ MRAČ PO ZMĚNĚ Č.3

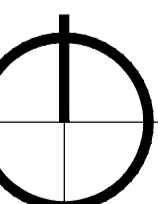
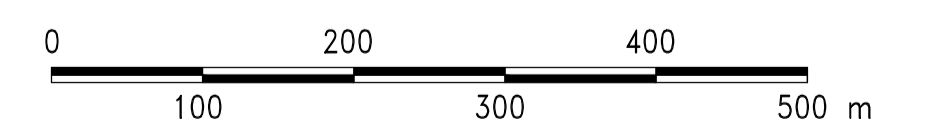
Poslední změnu vydalo: Zastupitelstvo obce Mrač

Pořadové číslo změny: 3

Datum nabytí účinnosti poslední změny:

Oprávněná úřední osoba pořizovatele: František Zvolský  
Starosta obce

Otisk úředního razítka:



## ÚPSÚ MRAČ

AKCE	STUPEŇ	Úplné znění po změně č.3		
	POŘIZOVATEL	Obec Mrač	ORP / MRAJ	BENEŠOV / STŘEDOČESKÝ
ZPRACOVATEL	OBJEDVATEL	Obec Mrač	ZAK.ČÍSLO	2016 - 039
	PROJEKTOVATEL	Ing.arch. J. SIXTA	OSADNÍ	Osadní 12, 170 00 Praha 7
	PROJEKTOVATEL	Ing. Fráňa FRIŠCHOVÁ	TEL.	773656275, fax 220510048
	Datum	12/2016	E-MAIL	projekce@chsp Praha.cz
	úroveň	1:5000	VÝKRES ZÁKLADNÍHO ČLENĚNÍ ÚZEMÍ	