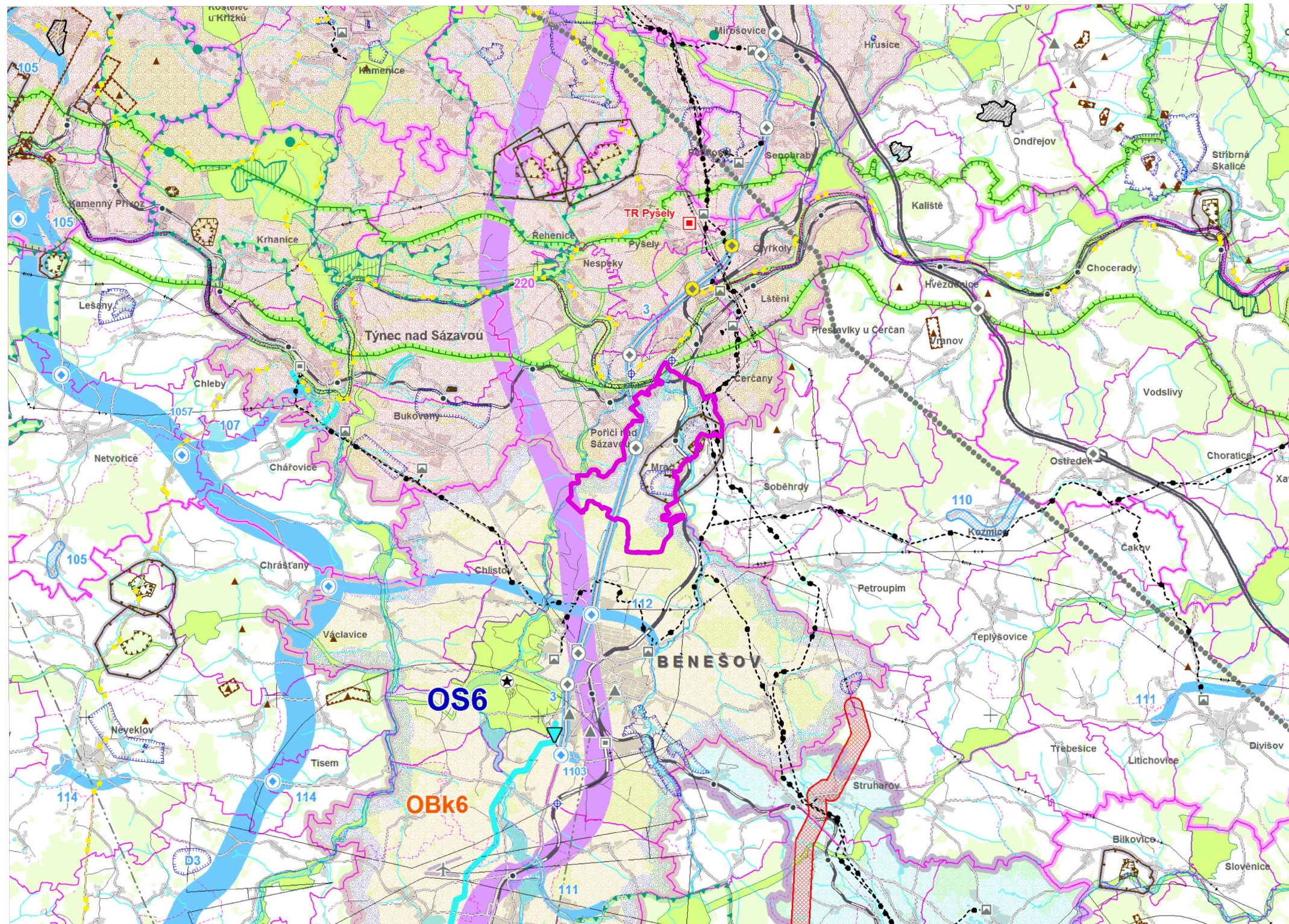


ÚPLNÉ ZNĚNÍ PO ZMĚNĚ Č.4 ÚPNSÚ MRAČ

Širší vztahy

M 1:100 000



NÁVRHOVÁ ČÁST

návrh územní rezerva

		silnice
		mimoúrovňové křižovatky nové navržené
		mimoúrovňové křižovatky navržené k rekonstrukci
		železnice
		letišťe

TECHNICKÁ INFRASTRUKTURA

		elektrická vedení ZVN a VVN
		rozvodny
		plynovody VVTL a VTL
		regulační stanice
		dálkovody
		vodovody
		vodojemy
		protipovodňová opatření
		vybrané lokality pro akumulaci povrchových vod

ÚZEMNÍ SYSTÉM EKOLOGICKÉ STABILITY

		nadregionální biocentra a biokoridory
		regionální biocentra a biokoridory

ROZVOJOVÉ OBLASTI A OSY

		rozvojová oblast republikové úrovně
		rozvojová oblast krajské úrovně
		rozvojová osa republikové úrovně
		rozvojová osa krajské úrovně

SPECIFICKÉ OBLASTI

		specifická oblast krajské úrovně
--	--	----------------------------------

Upozornění :
Uvedená legenda platí pro řešené území.
Informace zobrazené mimo řešené území jsou orientační a slouží pouze pro ilustraci souvislostí.

Správní území Mrač

INFORMATIVNÍ ČÁST

ZÁKLADNÍ INFORMACE O ÚZEMÍ

	hranice kraje
	hranice správního obvodu ORP
	hranice správního obvodu POÚ
	hranice obce
	hranice katastru
	vojenského újezdu Brdy
	les
	vodní plochy a toky

DOPRAVNÍ INFRASTRUKTURA

	dálnice a rychlostní silnice
	silnice I.třídy
	silnice II.třídy
	silnice III.třídy
	mimoúrovňové křižovatky (MÚK)
	hlavní cyklotrasy
	transitní železniční koridory
	železniční tratě celostátní
	železniční tratě regionální
	tunelové úseky železničních tratí
	železniční stanice a zastávky
	letišťe mezinárodní veřejná
	letišťe mezinárodní neveřejná
	letišťe vnitrostátní veřejná
	letišťe vnitrostátní neveřejná
	ochranná pásma letišť s výškovým omezením staveb
	významná hluková ochranná pásma letišť
	vzletové a přistávací dráhy letišť
	vodní cesty
	významné přístavy
	významné plavební komory

INFORMATIVNÍ ČÁST

TECHNICKÁ INFRASTRUKTURA

	nadzemní el.vedení 400 kV
	nadzemní el.vedení 220 kV
	nadzemní el.vedení 110 kV
	označení el.vedení ke zrušení
	rozvodny 400 kV
	rozvodny 220 kV
	rozvodny 110 kV
	významné tepelné elektrárny
	významné vodní elektrárny
	plynovody VVTL
	plynovody VTL
	regulační stanice VVTL
	regulační stanice VTL
	kompresní stanice
	zásobníky plynu
	dálkovody
	dálkové teplovody
	pátevní kabelové spoje
	významné radioreleové paprsky
	významné radioreleové stanice a jejich ochranná pásma
	ochranná pásma významných leteckých radionavigačních zařízení
	dálkové pítavodce pitné vody
	významná ochranná a bezpečnostní pásma stávající technické infrastruktury

OCHRANA PAMÁTEK

	památky UNESCO
	národní kulturní památky
	památkové rezervace
	památkové zóny
	krajinné památkové zóny
	archeologické rezervace

INFORMATIVNÍ ČÁST

VODNÍ HOSPODÁŘSTVÍ

	chráněná oblast přirozené akumulace vod
	vrty a prameny ČHMÚ a jejich ochranná pásma
	ochranná pásma vodních zdrojů 1. a 2. stupně
	ochranná pásma peloidů a přírodních léčivých zdrojů 2. stupně
	vnitřní území lázeňských míst
	stanovená záplavová území

OCHRANA PŘÍRODY A KRAJINY

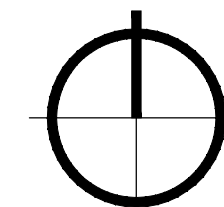
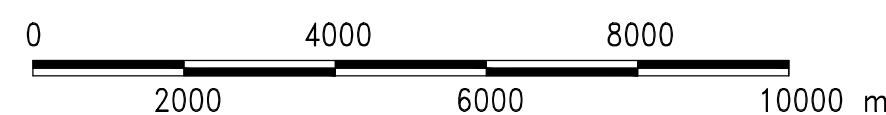
	chráněná krajinná oblast - CHKO
	maloplošná zvláště chráněná území (pod 10 ha znázorněna jen bodem)
	přírodní parky - stav
	přírodní parky - návrh
	mezinárodně registrované mokřady
	evropsky významné lokality
	plačič oblasti
	geopark UNESCO Český ráj
	biosférická rezervace UNESCO Křivoklátsko
	hranice ochranné zóny nadregionálního biokoridoru

NEROSTNÉ SUROVINY A HORNINOVÉ PROSTŘEDÍ

	dobývací prostory
	chráněná ložisková území
	výhradní ložiska (bilancovaná)
	schválené prognózní zdroje
	poddolovaná území (malá území znázorněna jen bodem)
	aktivní sesuvná území (malá území znázorněna jen bodem)

Poznámka: Změna č.4 řešila úpravu výrokové části textu ÚPNSU, bez změn v grafické části

ÚPLNÉ ZNĚNÍ ÚPNSÚ MRAČ	
ZÁZNAM O ÚČINNOSTI	
Poslední změnu vydalo:	Zastupitelstvo obce Mrač
Pořadové číslo změny:	4
Datum nabytí účinnosti poslední změny:	18.3.2021
Oprávněná úřední osoba pořizovatele:	František Zvolský Starosta obce
Otisk úředního razítka:	



AKCE		ÚPSÚ MRAČ			
STUPEŇ	Úplné znění po změně č.4	ORP / KRAJ	BENEŠOV / STŘEDOČESKÝ	ČÍSLO VÝKRESU	2.2
POŘIZOVATEL	Obec Mrač	ZAK. ČÍSLO			
OBJEDNATEL	Obecní úřad Mrač				
ZPRACOVATEL		Vojtěšská 391 277 11 Neratovice			
VED.PROJEKTU	Ing. Petr Laube	OBSAH ŠIRŠÍ VZTAHY			
PROJEKTANT	Ing. Petr Laube				
DATUM	3 / 2021				
MĚŘITKO	1:100 000				