








**LEGENDA**

-  HRANICE ŘEŠENÉHO ÚZEMÍ = HRANICE OBCE
-  ÚDAJE KATASTRÁLNÍ MAPY KE DNI 18. 8. 2016
-  ZASTAVĚNÉ ÚZEMÍ K 18. 8. 2016
-  ZASTAVITELNÉ PLOCHY
-  PLOCHY PŘESTAVBY


**ZÁBOR ZEMĚDĚLSKÉHO PŮDŇÍHO FONDU**

-  ZÁBOR ZPF VE II. TŘÍDĚ OCHRANY
-  ZÁBOR ZPF VE IV. TŘÍDĚ OCHRANY
-  ZÁBOR ZPF V V. TŘÍDĚ OCHRANY

**BONITNÍ PŮDŇÍ EKOLOGICKÉ JEDNOTKY**

-  52911 2 BPEJ / TŘÍDA OCHRANY

**OSTATNÍ INFORMACE O ÚZEMÍ**

-  PLOCHY LESNÍ
-  PLOCHY VODNÍ A VODOHOSPODÁŘSKÉ
-  VODNÍ TOKY

ÚZEMNÍ PLÁN MĚSTYSU ČESKÝ ŠTERNBERK  
BYL SPOLUFINANCOVÁN Z PROSTŘEDKŮ  
MINISTERSTVA PRO MÍSTNÍ ROZVOJ



MINISTERSTVO  
PRO MÍSTNÍ  
ROZVOJ ČR

**II. Odůvodnění územního plánu Český Šternberk**  
**II.2.c předpokládané záborů půdního fondu**  
1 : 5 000

ZHOTOVITEL A PROJEKTANT ÚP:  
**FOGLAR ARCHITECTS**  
ING. AKAD. ARCH. PETR FOGLAR  
AUT. ARCHITEKT ČKA 002867  
KUBISTOVA 611/01, PRAHA 4  
KANCELÁŘ TROJICKÁ 1/386, PRAHA 2  
TEL.: 602212589, 723017777

ZPRACOVATELÉ:  
ING. AKAD. ARCH. PETR FOGLAR  
ING. ARCH. MARIE HORVÁTHOVÁ  
ING. PAVEL HOLUBEC, PH.D.  
ING. ARCH. ZUZANA FOGLAROVÁ  
ING. ARCH. MARKÉTA SEDLOVÁ  
ING. JOSEF KRAUSE (ÚSES)

OBJEDNATEL A POŘIZOVATEL:  
ÚŘAD MĚSTYSU ČESKÝ ŠTERNBERK  
STAROSTKA IVETA BARTOVÁ  
ČESKÝ ŠTERNBERK CP.27, 257 26 DIVIŠOV  
IČ: 00231614