







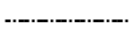



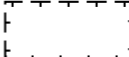


stav návrh

 Hranice správního území obce
 Hranice zastavěného území k 27.11.2020
 Zastavitelné území navržené změnou č.1

stav návrh

 BV  BV Plochy bydlení venkovské
 SM Plochy smíšené obytné venkovské
 ZS Plochy zeleně soukromé - zahrady
 VP Místní a účelové komunikace
 Ochranné pásmo silnic III. třídy
 Nadzemní vedení 22 kV
 TS Trafostanice
 Sdělovací kabely
 Ochranné pásmo nadzemního vedení VN

Záznam o účinnosti	
Označení správního orgánu, který změnu územního plánu vydal: Zastupitelstvo obce Litichovice	Otisk úředního razítka:
Datum nabytí účinnosti: 16.3.2021	otisk úředního razítka obce
Jméno a příjmení, funkce a podpis oprávněné úřední osoby pořizovatele: Klára Zárubová, starostka obce Litichovice, v.r.	

Odpovědný projektant:
 Ing. Petr Laube
 Autorizovaný architekt pro obor územní plánování
 ČKA 03 889
 28. října 909, 277 11 Neratovice

Autorský kolektiv:

Pořizovatel:
 Obecní úřad Litichovice
 Litichovice 4
 257 26 Divišov

Objednatel:
 Obec Litichovice
 Litichovice 4
 257 26 Divišov



Název akce: **Změna č.1
 ÚZEMNÍHO PLÁNU
 LITICHOVICE**

Formát: A3
 Datum: 02 / 2021
 Měřítko: 1 : 5 000
 Číslo paré:

Etapa:
 Název výkresu: **Koordinační výkres**
 Číslo výkresu: **1.**