





-  řešené území
-  rozvojová osa
-  Z - zastavitelná plocha navržená změnou č.2
-  K - plocha změn v krajině u které se změnou č.2 doplňuje pořadové číslo



**MINISTERSTVO
PRO MÍSTNÍ
ROZVOJ ČR**

Změna územního plánu Litichovice byla spolufinancována z prostředků státního rozpočtu ČR, z programu Ministerstva pro místní rozvoj ČR

Záznam o účinnosti

Označení správního orgánu, který změnu územního plánu vydal: Otisk úředního razítka:

Zastupitelstvo obce Litichovice

Datum nabytí účinnosti změny územního plánu:

Jméno a příjmení, funkce a podpis oprávněné úřední osoby pořizovatele:

Klára Zárubová
starostka obce Litichovice

Odpovědný projektant:

Ing. Petr Laube
Autorizovaný architekt pro obor územní plánování
ČKA 03 889
Vojtěšská 391, 277 11 Neratovice

Autorský kolektiv:

Ing. Petr Laube

Pořizovatel:

Obecní úřad Litichovice
Litichovice 4
257 26 Divišov


Objednatel:

Obec Litichovice
Litichovice 4
257 26 Divišov



Název akce:

**Změna č.2
ÚZEMNÍHO PLÁNU
LITICHOVICE**



Formát:

A3

Datum:

04 / 2024

Měřítko:

1 : 25 000

Číslo paré:

Etapa:

Název výkresu:

Výkres širších vztahů

Číslo výkresu:

5