



# ÚZEMNÍ PLÁN DRAHŇOVICE

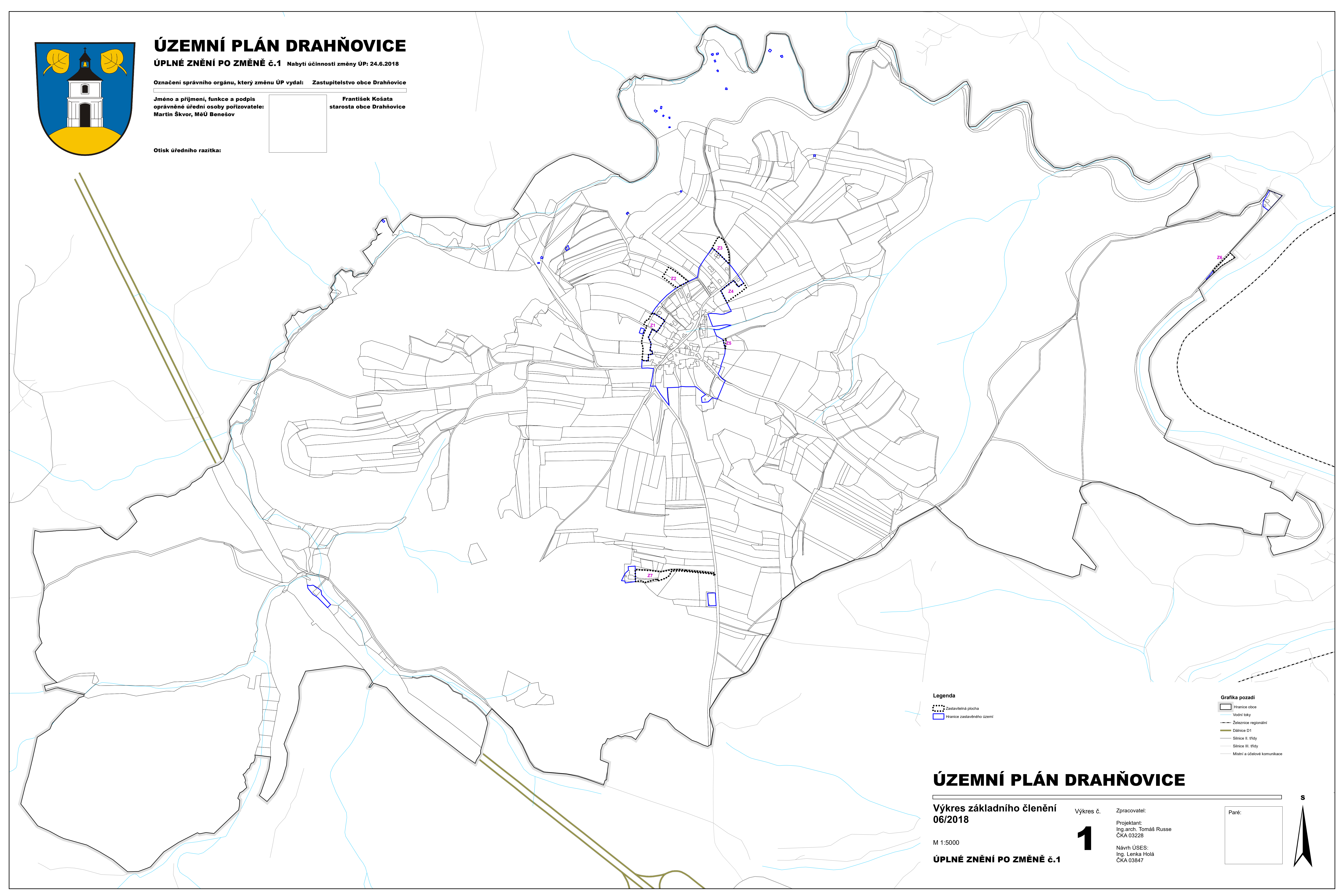

ÚPLNÉ ZNĚNÍ PO ZMĚNĚ Č.1 Nabytí účinnosti změny ÚP: 24.6.2018

Označení správního orgánu, který změnu ÚP vydal: Zastupitelstvo obce Drahnovice

Jméno a příjmení, funkce a podpis  
oprávněné úřední osoby pořizovatele:  
Martin Škvor, MěÚ Benešov

František Košata  
starosta obce Drahnovice

Otisk úředního razítka:



### Legenda

- Zastavěná plocha
- Hranice zastavěného území

### Grafika pozadí

- Hranice obce
- Vodní toky
- Železnice regionální
- Dálnice D1
- Sítnice II. třídy
- Sítnice III. třídy
- Místní a účelové komunikace

## ÚZEMNÍ PLÁN DRAHŇOVICE

Výkres základního členění  
06/2018

M 1:5000

ÚPLNÉ ZNĚNÍ PO ZMĚNĚ Č.1

Výkres č.


**1**

Zpracovatel:

Projektant:  
Ing.arch. Tomáš Russe  
ČKA 03228

Návrh ÚSES:  
Ing. Lenka Holá  
ČKA 03847

Paré:



S

