













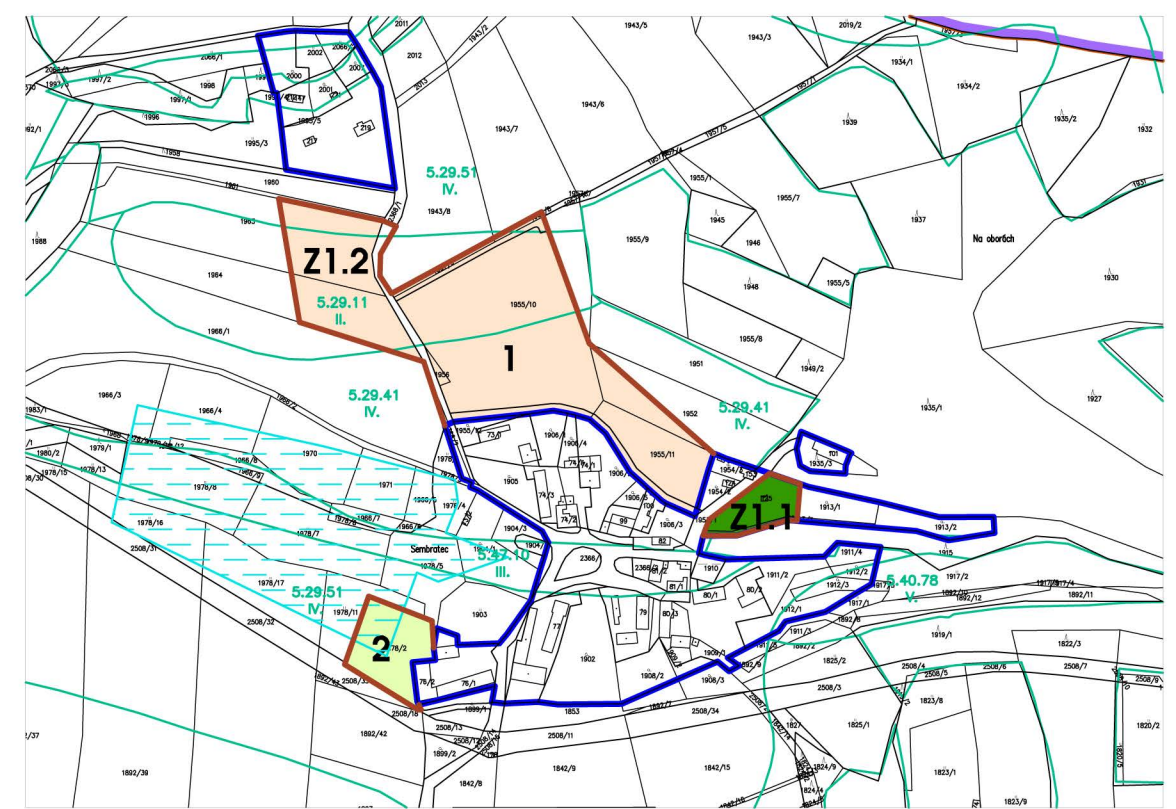
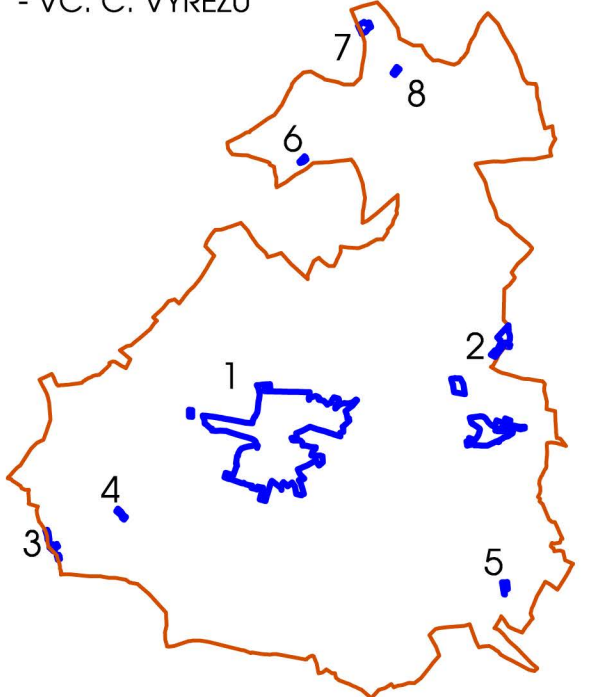


LEGENDA

-  HRANICE ŘEŠENÉHO ÚZEMÍ
 -  HRANICE ZASTAVĚNÉHO ÚZEMÍ
 -  HRANICE BPEJ
 -  KÓD BPEJ
 -  TŘÍDA OCHRANY DLE MET. POKYNU I
 -  ČÍSLO ZÁBORU PUDY
 -  MELIORACE
 -  ZÁBOR ZPF PRO ZÁSTAVBU
 -  ZÁBOR ZPF PRO ČOV
- STÁVAJÍCÍ KULTURA :
-  ORNÁ
 -  PASTVINY, LOUKY
 -  ZAHRADY A SADY
 -  PLOCHY OSTATNÍ



1 SCHEMA KATASTRÁLNÍHO ÚZEMÍ OBCE PETROUPIM - VČ. Č. VÝŘEZŮ



2

 vedoucí úkolu: Ing. arch. Ivana Tichá, Praha 7, Heřmanova 37 pořizovatel: OÚ Petroupim zpracovatel: Ing. Pavel Mička, Stopro s.r.o., Praha 5, Radlická 37/901 Ing. arch. Jan Uchytíl, Atelier T&U, Doksy, Sokolská 66	měřítko: 1:5000
	datum: 06/2012
<h2>ÚZEMNÍ PLÁN PETROUPIM</h2> <h3>ZÁBOR ZPF</h3>	stupeň dok.: ÚP
	č.paré: č. výkresu: II.3