








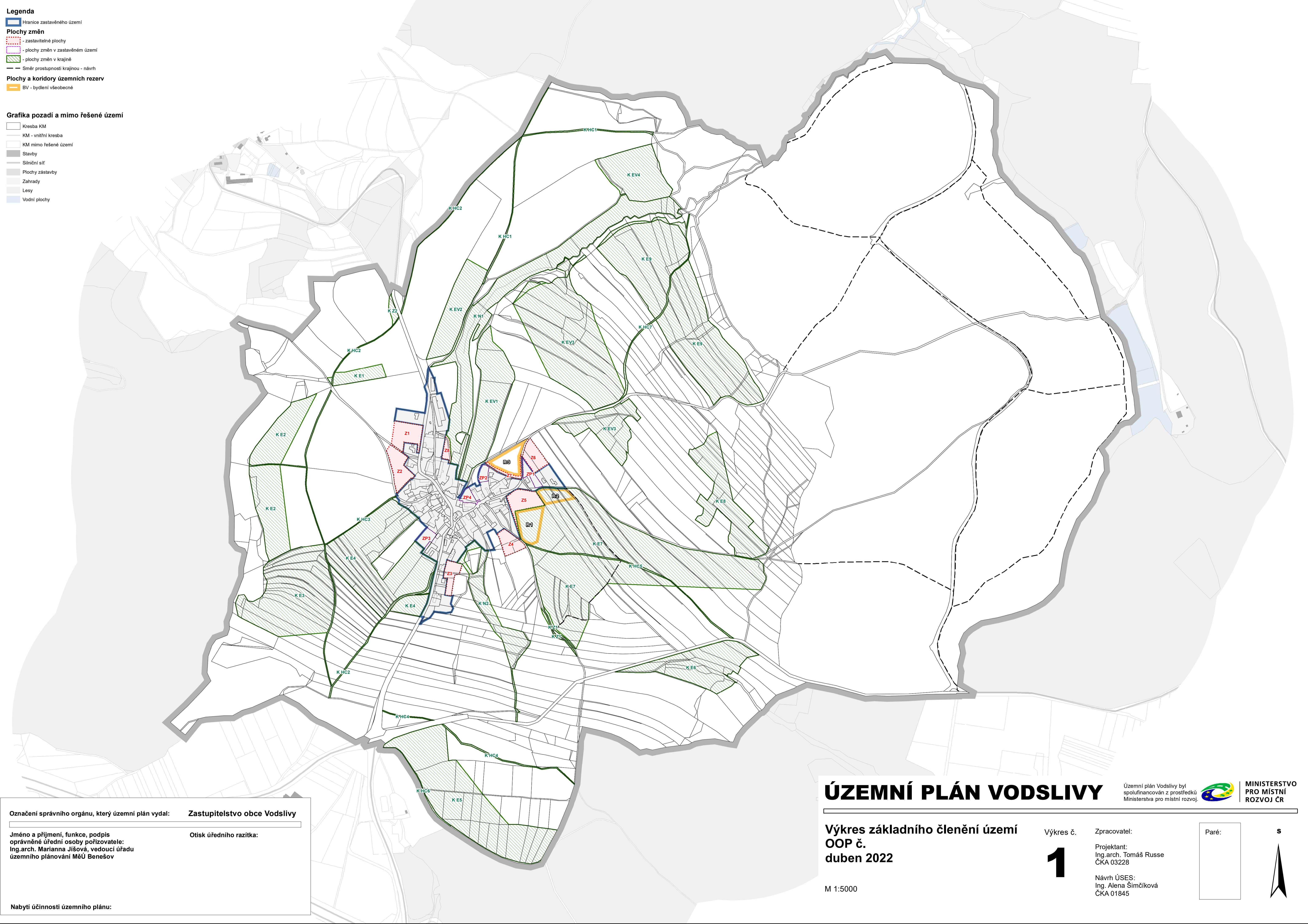


Legenda

-  Hranice zastavěného území
- Plochy změn**
-  - zastavitelné plochy
-  - plochy změn v zastavěném území
-  - plochy změn v krajině
-  - Směr prostupnosti krajinou - návrh
- Plochy a koridory územních rezerv**
-  BV - bydlení všeobecné

Grafika pozadí a mimo řešené území

-  Kresba KM
-  KM - vnitřní kresba
-  KM mimo řešené území
-  Stavby
-  Silniční síť
-  Plochy zástavby
-  Zahrady
-  Lesy
-  Vodní plochy



Označení správního orgánu, který územní plán vydal: Zastupitelstvo obce Vodslivý	Otsik úředního razítka:
Jméno a příjmení, funkce, podpis oprávněné úřední osoby pořizovatele: Ing. arch. Marianna Jišová, vedoucí úřadu územního plánování MěÚ Benešov	Otsik úředního razítka:
Nabytí účinnosti územního plánu:	

ÚZEMNÍ PLÁN VODSLIVY

Územní plán Vodslivy byl spolufinancován z prostředků Ministerstva pro místní rozvoj.



MINISTERSTVO PRO MÍSTNÍ ROZVOJ ČR

Výkres základního členění území
OOP č. duben 2022

M 1:5000

Výkres č. **1**

Zpracovatel:
 Projektant:
 Ing. arch. Tomáš Russe
 ČKA 03228
 Návrh ÚSES:
 Ing. Alena Šimčíková
 ČKA 01845

Paré:

