












-  řešené území
-  Z - zastavitelná plocha navržená změnou č.2
-  K - plocha změn v krajině u které se změnou č.2 doplňuje pořadové číslo
-  zastavěné území aktualizované změnou č.2 k 27.11.2023

Poznámka: Plocha K.2 je navržena v platném ÚP Litichovice. Změnou č.2 se pouze zařazuje mezi plochy změny v krajině a přiřazuje se jí číselné označení.

- Limity a údaje v území**
-  Investice do půdy - odvodnění
  -  Hlavní odvodňovací zařízení
  -  Hranice BPEJ
  -  pozemky určené k plnění funkce lesa

- Grafika pozadí**
-  zastavěné území dle platného ÚP

 **MINISTERSTVO PRO MÍSTNÍ ROZVOJ ČR** Změna územního plánu Litichovice byla spolufinancována z prostředků státního rozpočtu ČR, z programu Ministerstva pro místní rozvoj ČR

Záznam o účinnosti	
Označení správního orgánu, který změnu územního plánu vydal:	Otisk úředního razítka:
Zastupitelstvo obce Litichovice	
Datum nabytí účinnosti změny územního plánu:	
13.5.2024	
Jméno a příjmení, funkce a podpis oprávněné úřední osoby pořizovatele:	
Klára Zárubová starostka obce Litichovice	

Odpovědný projektant:  
 Ing. Petr Laube  
 Autorizovaný architekt pro obor územní plánování  
 ČKA 03 889  
 Vojtěšská 391, 277 11 Neratovice

Autorský kolektiv:  
 Ing. Petr Laube

Pořizovatel: Obecní úřad Litichovice  
 Litichovice 4  
 257 26 Divišov

Objednatel: Obec Litichovice  
 Litichovice 4  
 257 26 Divišov

Název akce: **Změna č.2 ÚZEMNÍHO PLÁNU LITICHOVICE** 

Formát: A1  
 Datum: 04 / 2024  
 Měřítko: 1 : 5 000  
 Číslo paré:  
 Číslo výkresu: **4**