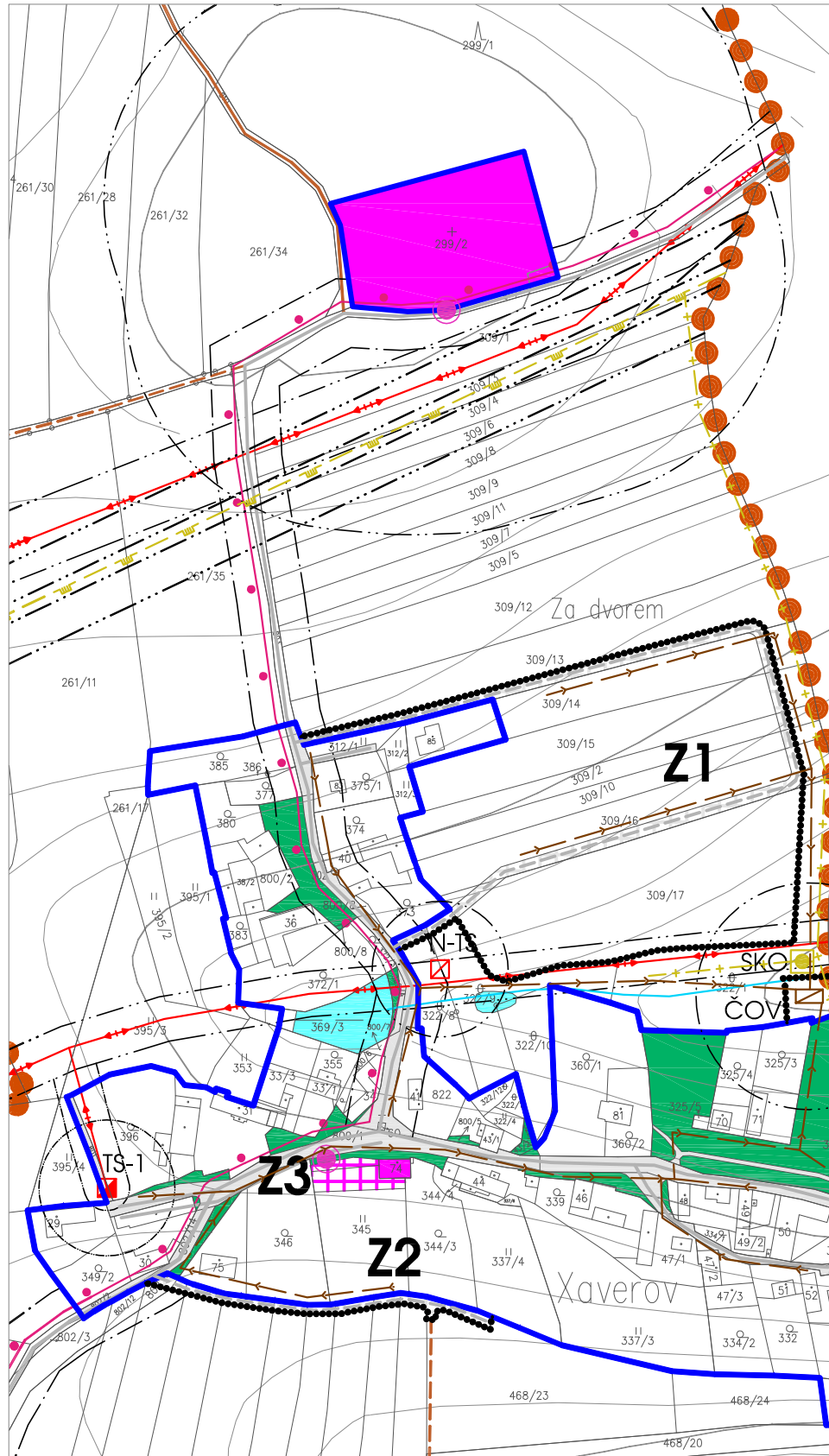


ÚZEMNÍ PLÁN XAVEROV

VÝKRES VEŘEJNÉ INFRASTRUKTURY

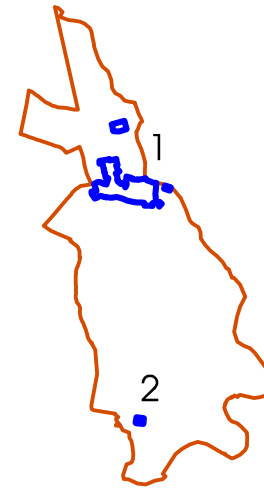
1



2



SCHEMA KATASTRÁLNÍHO ÚZEMÍ OBCE XAVEROV



LEGENDA


	HRANICE ŘEŠENÉHO ÚZEMÍ
	HRANICE ZASTAVĚNÉHO ÚZEMÍ
	ZASTAVITELNÉ PLOCHY
	OBČANSKÁ VYBAVENOST (POD VEŘEJNOU SPRÁVOU) PLOCHY VEŘEJNÝCH PROSTRANSTVÍ (VČ. PARKU A ZELENĚ)

TECHNICKÁ INFRASTRUKTURA

stav	návrh	
		VODNÍ PLOCHY A TOKY
		KANALIZACE GRAVITAČNÍ SPLAŠKOVÁ
		ČISTÍRNA ODPADNÍCH VOD
ENERGETIKA A SPOJE		
		NADZ. ELEKTRICKÁ VEDENÍ 110kV (VVN)
		NADZ. ELEKTRICKÁ VEDENÍ 22kV (VN)
		TRAFOSTANICE VN/NN VČ. OP
		PLYNOVOD - VTL DN200
		STANICE KATODOVÉ OCHRANY
		KABEL KATODOVÉ OCHRANY A ANODA

DOPRAVNÍ INFRASTRUKTURA

stav	návrh	
		MÍSTNÍ KOMUNIKACE
		POLNÍ CESTY, PĚŠÍ TRASY
		ZASTÁVKY BUS
		TURISTICKÁ TRASA
		CYKLOTRASA



	vedoucí úkolu: Ing. arch. Ivana Tichá, Praha 7, Heřmanova 37	měřítko: 1:2880
	pořizovatel: OÚ Xaverov	datum: 10/2012
	zpracovatel: Ing. Pavel Mička, Praha 10, Pod Rapidem 422/2	stupeň dok.: ÚP
<h2>ÚZEMNÍ PLÁN XAVEROV</h2> <h3>VÝKRES VEŘEJNÉ INFRASTRUKTURY</h3>		č.paré: č. výkresu: I.3