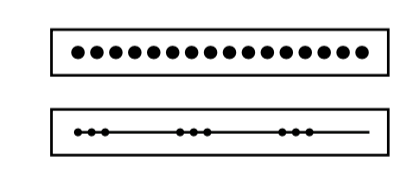
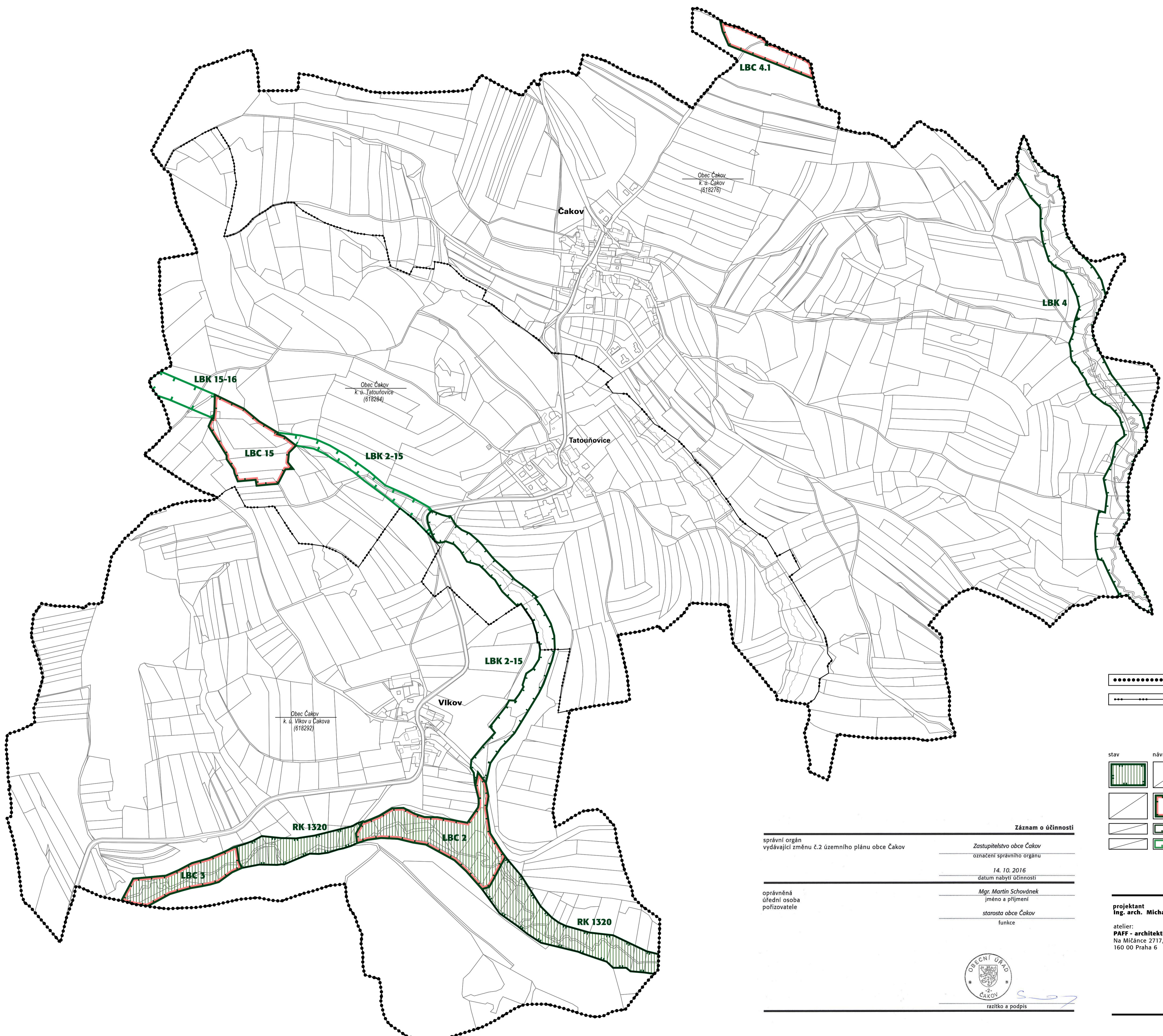

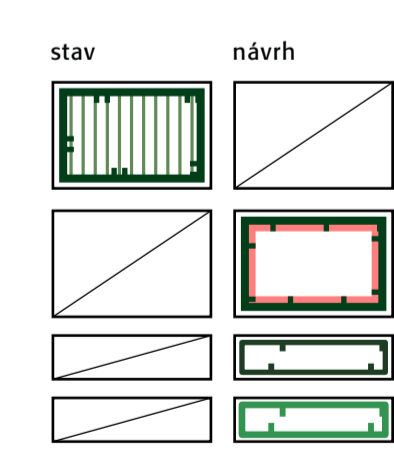


# HLAVNÍ VÝKRES - ZMĚNA č.2 ÚZEMNÍHO PLÁNU OBCE ČAKOV

M 1 : 5 000  
ZÁŘÍ 2016



Obec Čakov, katastrální území Čakov; Tatouňovice, Víkov u Čakova - Středočeský kraj  
hranice katastrálních území Čakov; Tatouňovice, Víkov u Čakova



**Územní systém ekologické stability**  
regionální biokoridor (RBK) 1320, funkční;  
lokální biocentrum (LBC), funkční  
lokální biokoridor (LBK), funkční  
lokální biokoridor (LBK), k založení nebo doplnění

Záznam o účinnosti	
správní orgán vydávající změnu č.2 územního plánu obce Čakov	Zastupitelstvo obce Čakov označení správního orgánu
oprávněná úřední osoba pořizovatele	Mgr. Martin Schovánek jméno a příjmení starosta obce Čakov funkce
	14. 10. 2016 datum nabytí účinnosti



projektant  
Ing. arch. Michaela Štádlarová  
atelier:  
PAFF - architekti  
Na Míčance 2717/2g  
160 00 Praha 6