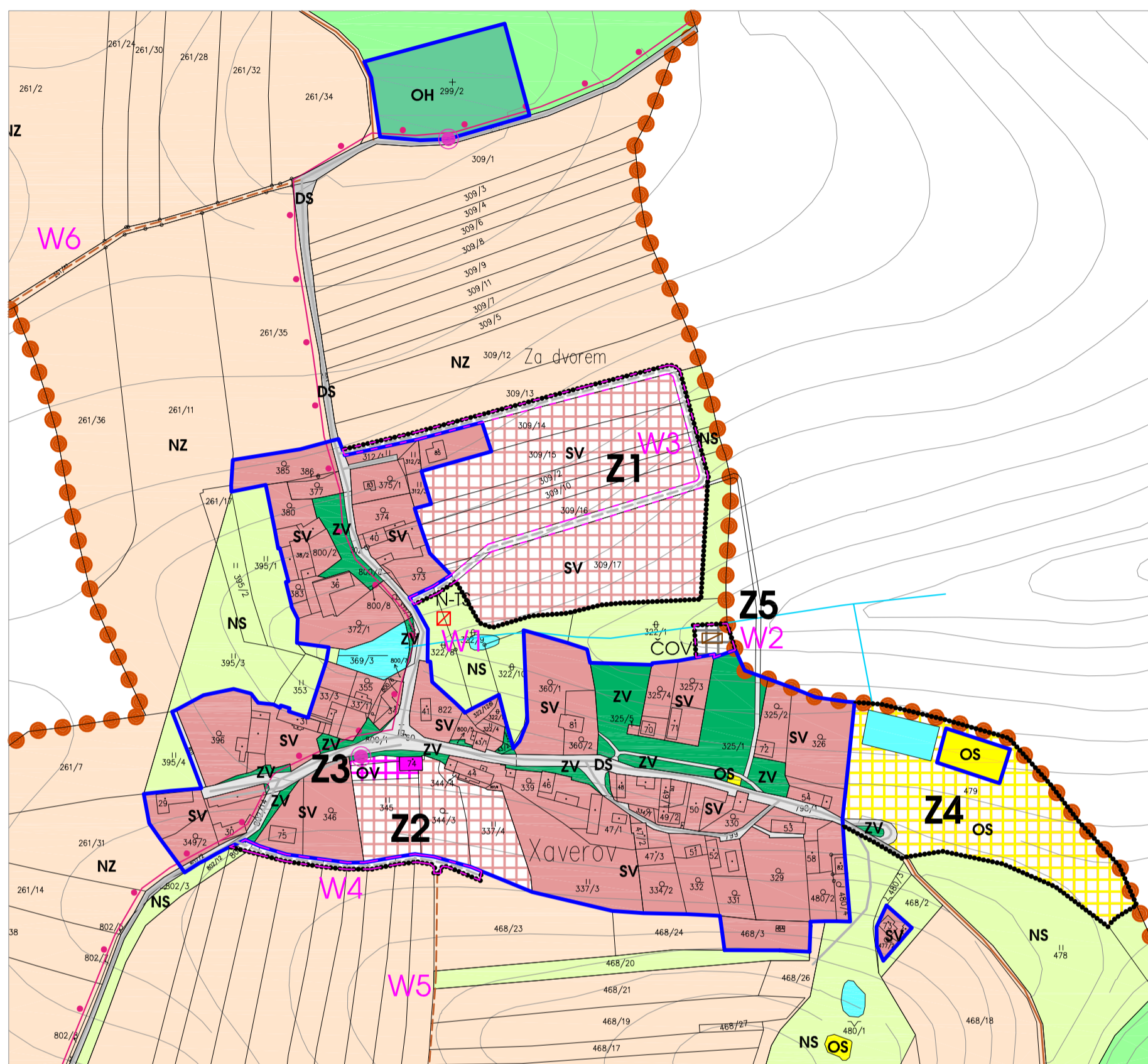


ÚZEMNÍ PLÁN XAVEROV - HLAVNÍ VÝKRES



LEGENDA

	HRANICE ŘEŠENÉHO ÚZEMÍ
	HRANICE ZASTAVĚNÉHO ÚZEMÍ
	ZASTAVITELNÉ PLOCHY

PLOCHY S ROZDÍLNÝM ZPŮSOBEM VYUŽITÍ ÚZEMÍ
ZASTAVĚNÉ A ZASTAVITELNÉ ÚZEMÍ:

plochy stabilizované	plochy změn	územní rezervy

NEZASTAVĚNÉ ÚZEMÍ:

stav	návrh

VEŘEJNĚ PROSPĚŠNÉ STAVBY A OPATŘENÍ

	VEŘEJNĚ PROSPĚŠNÉ STAVBY (W1-W4)
--	----------------------------------

TECHNICKÁ INFRASTRUKTURA


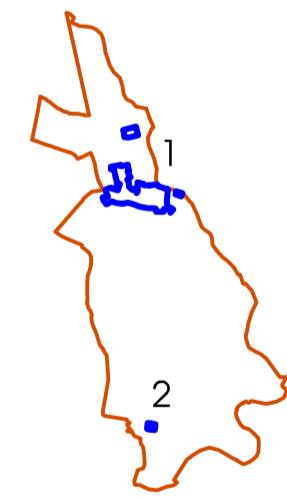
	TRAFOSTANICE VN/NN VČ. OP
	ČISTÍRNA ODPADNÍCH VOD

DOPRAVNÍ INFRASTRUKTURA

stav	návrh
	MÍSTNÍ KOMUNIKACE
	POLNÍ CESTY, PĚŠÍ TRASY
	ZASTÁVKY BUS
	TURISTICKÁ TRASA
	CYKLOTRASA

	vedoucí úkolu: Ing. arch. Ivana Tichá, Praha 7, Heřmanova 37	měřítko: 1:2880
	zpracovatel: Ing. Pavel Mička, Praha 10, Pod Rapidem 422/2	datum: 10/2012
	pořizovatel: OÚ Xaverov	stupeň dok.: ÚP
ÚZEMNÍ PLÁN XAVEROV		č.paré: č. výkresu:
		1.2a
HLAVNÍ VÝKRES		

SCHEMA KATASTRÁLNÍHO ÚZEMÍ OBCE XAVEROV



1



2