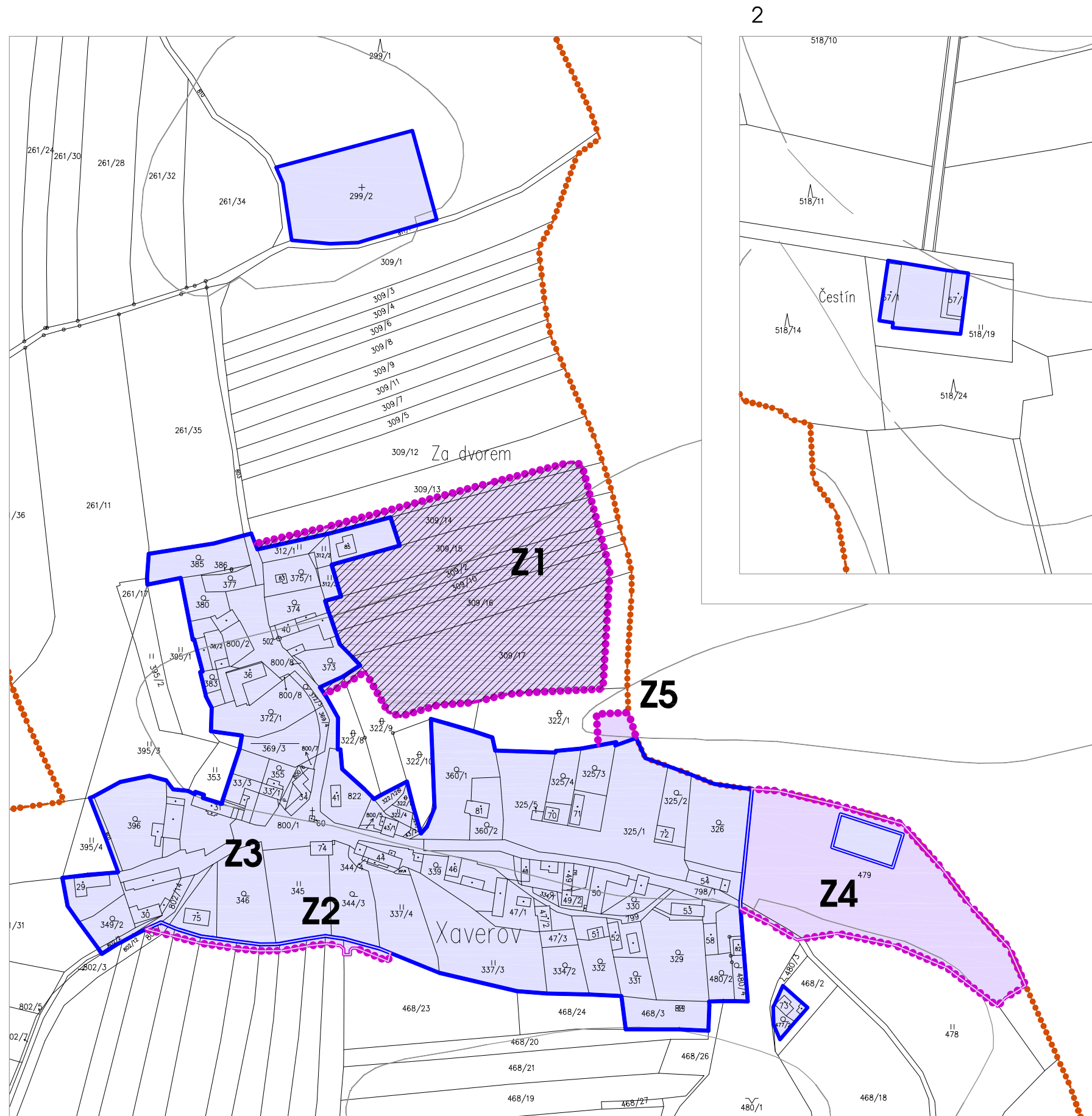
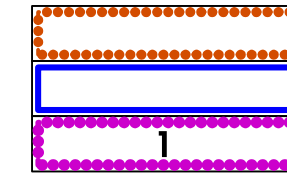


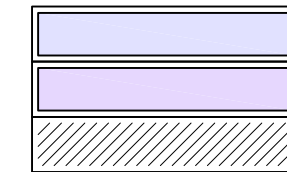
ÚZEMNÍ PLÁN XAVEROV - ZÁKLADNÍ ČLENĚNÍ ÚZEMÍ



LEGENDA


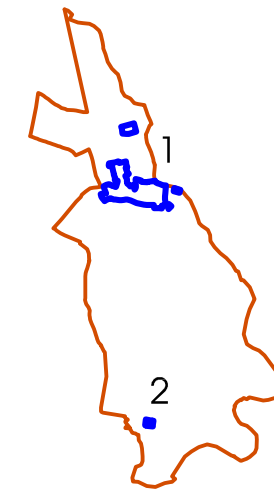



HRANICE ŘEŠENÉHO ÚZEMÍ
 HRANICE ZASTAVĚNÉHO ÚZEMÍ
 HRANICE ZASTAVITELNÉHO ÚZEMÍ



PLOCHY ZASTAVĚNÉHO ÚZEMÍ
 PLOCHY ZASTAVITELNÉHO ÚZEMÍ
 PLOCHY, KDE ZMĚNY PROVĚŘÍ ÚZEMNÍ STUDIE

SCHEMA KATASTRÁLNÍHO ÚZEMÍ OBCE XAVEROV



 vedoucí úkolu: Ing. arch. Ivana Tichá, Praha 7, Heřmanova 37 zpracovatel: Ing. Pavel Mička, Praha 10, Pod Rapídem 422/2 pořizovatel: OÚ Xaverov	měřítko: 1:2880
	datum: 10/2012
<h2>ÚZEMNÍ PLÁN XAVEROV</h2> <h3>ZÁKLADNÍ ČLENĚNÍ ÚZEMÍ</h3>	stupeň dok.: ÚP
	č.paré: č. výkresu:
	I.1