
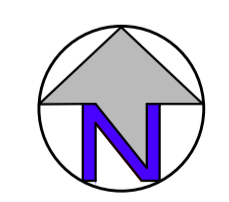
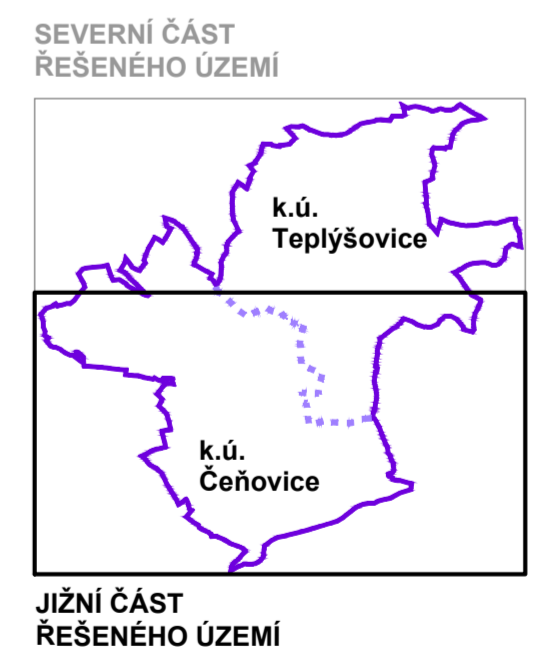


LEGENDA:

	hranice katastrálního území		hranice současné zastavěného území		hranice zastavěného území		označení lokality		vodní plochy a toky		prvky ÚSES		památkové chráněné areály a objekty		prvky drobné architektury		skládka / rekultivace skládky																		
	komunikace III. tř.		komunikace III. tř. - přelůčka po místní komunikaci		místní a účelové komunikace / dle Změny č.1, 2 a 3		pěší trasy dle Změny č.1, 2 a 3		poříční cesta		návrh obnovy cesty		Technická infrastruktura		COV včetně ochranného pásma																				
	čistá obytná zóna		venkovská obytná zóna		rekreační - obytná zóna		smíšená zóna výrobní obytná		zóna občanské vybavenosti		soukromé zahrady a sady		výrobní zóna zemědělská		výrobní - komerční zóna		zóna sportu a rekreace		- zóna zeleně v sídle		zeleně veřejná, vyhrazená a sídlištní		zeleně ochranná a izolační		- zeleně krajinná		kompaktní a lesní porosty		zeleně doprovodná a rozptylená		louky		sady a záhuměnky		- krajinná zóna produkční



Úplné znění územního plánu obce TEPLÝŠOVICE

Objednatel: Obec TEPLÝŠOVICE	<p>aurum S.R.O. ARCHITEKTURA • URBANISMUS REGIONÁLNÍ ÚZEMNÍ MANAGEMENT</p>
Zhotovitel: Atelier AURUM s.r.o. Pardubice	
Zodpovědný projektant : Ing. arch. Ivana Petrá Zpracovatelský kolektiv : Ing. arch. Jana Půlpytlíková Olga Lukášová	zakázka : 18/05 etapa : ÚPLNÉ ZNĚNÍ datum : 07/2018 měřítko : 1 : 5 000
Úplné znění územního plánu obce TEPLÝŠOVICE po vydání Změny č.1, 2, a 3 VÝKRES FUNKČNÍHO VYUŽITÍ ÚZEMÍ, KOMPLEXNÍ URBANISTICKÝ NÁVRH	
číslo výkresu 2	