






stav	návrh	
		Hranice správního území obce
		Hranice zastavěného území k 27.11.2020
		Hranice zastavěného území řešená změnou č. 1
		Hranice zastavěného území rušená změnou č. 1
		Zastavitelné území navržené změnou č. 1

Záznam o účinnosti	
Označení správního orgánu, který změnu územního plánu vydal:	Otisk úředního razítka:
Zastupitelstvo obce Litichovice	
Datum nabytí účinnosti:	
Jméno a příjmení, funkce a podpis oprávněné úřední osoby pořizovatele:	
Klára Zárubová, starostka obce Litichovice	

Odpovědný projektant:
Ing. Petr Laube
 Autorizovaný architekt pro obor územní plánování
 ČKA 03 889
 28. října 909, 277 11 Neratovice

Autorský kolektiv:

Pořizovatel:
 Obecní úřad Litichovice
 Litichovice 4
 257 26 Divišov

Objednatel:
 Obec Litichovice
 Litichovice 4
 257 26 Divišov



Název akce:

Změna č.1 ÚZEMNÍHO PLÁNU LITICHOVICE

Etapa:
 Návrh pro veřejné projednání

Název výkresu:
Výkres základního členění území

Formát: A3
 Datum: 12 / 2020
 Měřítko: 1 : 5 000
 Číslo paré:

Číslo výkresu: **1.**