








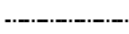



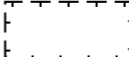


stav **návrh**

 Hranice správního území obce
 Hranice zastavěného území k 27.11.2020
 Zastavitelné území navržené změnou č.1

stav **návrh**

  Plochy bydlení venkovské
  Plochy smíšené obytné venkovské
 Plochy zeleně soukromé - zahrady
 Místní a účelové komunikace
 Ochranné pásmo silnic III. třídy
 Nadzemní vedení 22 kV
 Trafostanice
 Sdělovací kabely
 Ochranné pásmo nadzemního vedení VN

Záznam o účinnosti	
Označení správního orgánu, který změnu územního plánu vydal:	Otisk úředního razítka:
Zastupitelstvo obce Litichovice	
Datum nabytí účinnosti:	
Jméno a příjmení, funkce a podpis oprávněné úřední osoby pořizovatele:	
Klára Zárubová, starostka obce Litichovice	

Odpovědný projektant:
 Ing. Petr Laube
 Autorizovaný architekt pro obor územní plánování
 ČKA 03 889
 28. října 909, 277 11 Neratovice

Autorský kolektiv:

Pořizovatel: Obecní úřad Litichovice Litichovice 4 257 26 Divišov	Objednatel: Obec Litichovice Litichovice 4 257 26 Divišov
--	--

Název akce:	Formát:
Změna č.1 ÚZEMNÍHO PLÁNU LITICHOVICE	A3
Etapa:	Datum:
Návrh pro veřejné projednání	12 / 2020
Název výkresu:	Měřítko:
Koordinační výkres	1 : 5 000
	Číslo paré:
	Číslo výkresu:
	1.

