






| stav | návrh |
|---|---|
|  | Hranice správního území obce |
|  | Hranice zastavěného území k 27.11.2020 |
|  | Hranice zastavěného území řešená změnou č.1 |
|  | Hranice zastavěného území rušená změnou č.1 |
|  | Zastavitelné území navržené změnou č.1 |

| Záznam o účinnosti | |
|---|--------------------------------|
| Označení správního orgánu, který změnu územního plánu vydal: Zastupitelstvo obce Litichovice | Otisk úředního razítka: |
| Datum nabytí účinnosti: 16.3.2021 | otisk úředního razítka obce |
| Jméno a příjmení, funkce a podpis oprávněné úřední osoby pořizovatele: Klára Zárubová, starostka obce Litichovice, v.r. | |

Odpovědný projektant:
 Ing. Petr Laube
 Autorizovaný architekt pro obor územní plánování
 ČKA 03 889
 28. října 909, 277 11 Neratovice

Autorský kolektiv:

Pořizovatel:
 Obecní úřad Litichovice
 Litichovice 4
 257 26 Divišov

Objednatel:
 Obec Litichovice
 Litichovice 4
 257 26 Divišov



Název akce:

Změna č.1 ÚZEMNÍHO PLÁNU LITICHOVICE

Etapa:

Název výkresu:

Výkres základního členění území

Formát:

A3

Datum:

02 / 2021

Měřítko:

1 : 5 000

Číslo paré:

Číslo výkresu:

1.